Chodíte rádi na procházky, ale nevíte kam?

Máme pro vás řešení: v našem novém průvodci naleznete tipy na procházky po Praze a okolí.

Obsah

1 Z Karlína do centra
3 Procházka Divokou Šárkou
5 Procházka Ladronkou
7 Cesta do Stromovky
9 Procházka po Břevnově
11 Můj soused
14 Přes Petřín až na Strahov
16 Od hřiště ke hřišti
18 Cesta za plechovým hrncem
21 Turistický okruh
23 Památková cesta
25 Polosmradlavá procházka
27 Krátký rodinný výlet
29 Výlet na Ladronku
31 Kolem Petřína
33 Řepora
36 Cesta kolem řeky

Pro lepší orientaci
jsme typy tras označili
stejnými barvami:

Typy tras

sportovní trasa

relaxační trasa

turistická trasa

rodinná trasa

Z Karlína do centra

délka trasy:
2,7 km 40 min
(cesta z Karlína a zpět)
kategorie: relaxační

Trasa začíná u kostela svatého Cyrila a Metoděje, pokračujte po Křižíkově ulici až k viaduktu. Když půjdete po pravé straně Křižíkově ulici můžete se zastavit na cafe, zmrzlinu, zmrzlinový sandwich, limonádu, dorty a více v Parlor Cafe.

Od Parlor Cafe pokračujte po Křižíkově ulici, poté odbočte doprava pod viadukt ulicí Za Poříčskou branou a pokračujte na Florenc. Projdete kolem metra Florenc a pokračujete po Sokolovské kolem McDonald's. Jděte rovně, po cestě můžete navštívit například Starbucks, KFC, Gran Moravia, Sushi time, který se nachází v nákupním centru Florentinum,

Od Florentina pokračujte ulicí Na Poříčí, na konci ulice Na Poříčí zabočte doleva. Po 50 m zabočte opět doleva a jste v cíli.

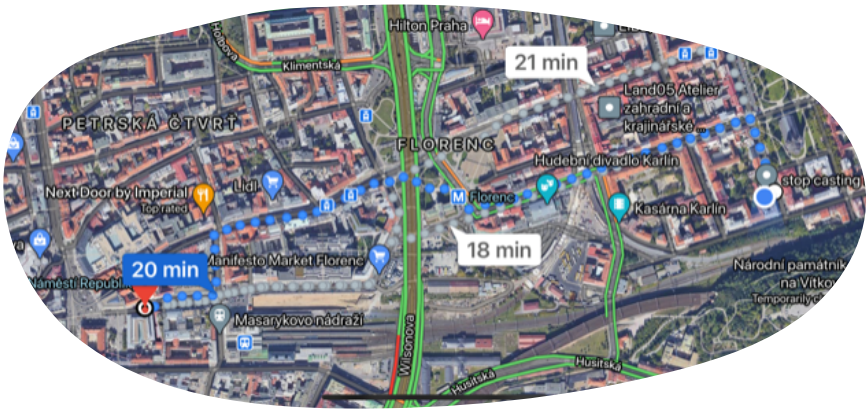

Autor: Johana Síbová

Procházka Divokou Šárkou

délka trasy: 2 km
kategorie: rodinná

Tato trasa začíná u autobusové zastávky U Matěje, kde zprava obejdete supermarket Albert. Poté na pravé straně uvidíte faru a na druhé známou restauraci U Matěje a odbočku, kterou se vydáte ke hřbitovu. Uprostřed hřbitova stojí kostel sv. Matěje. Kostel byl postaven v roce 1771, ale první zmínky o stavbách na tomto místě pochází z roku 1404. Před vstupem na hřbitov zabočte vpravo na cestu, která vede po kraji parku. Tou pokračujte až k rozcestí, kde se nesmíte nechat zmást červeným turistickým značením. Pokračujte rovně a potom sestupte serpentinami dolů do údolí. Dole vede cesta, podél níž teče Šárecký potok a na druhé straně jsou krásné vily, mezi něž patří i místní lidová škola umění. Trasa končí u přívozu přes Vltavu.

Autor: Anastazie Fišerová

Procházka Ladronkou

informace: Tahle cesta je spíše pro lidi, kteří mají raději klidnější cesty a nemají moc času.

délka trasy: 3,2 km
zhruba 40 min.
kategorie: relaxační

Naše cesta začíná na zastávce U Kaštanu. Půjdete po schodech nahoru podél restaurace Pho Nam Nam, potom přejdete silnici a dáte se nahoru do široké uličky. Až vyjdete uličku, zahněte doprava a pokračujte, dokud nedojdete ke křižovatce, potom se vydejte doprava. Na druhé křižovatce odbočte doleva a pokračujte rovně, dokud nenarazíte na odbočku doleva (tam se samozřejmě vydejte). Po chvilce se ocitnete na silnici. Přejděte na cestu na druhé straně silnice po vaší pravé straně a pokračujte rovně, až narazíte na křižovatku. Podél usedlosti Ladronka pokračujte po cestě vedle cyklistické/sportovní cesty podél hřiště. Na tomto chodníku se držte, cesta se bude pomalu zatáčet doprava a nakonec byste se měli vrátit na křižovatku u usedlosti Ladronka. Potom se jenom vraťte cestou, kterou jste přišli a máte hotovo.

Autor: Dora Cvachovcová

Cesta do Stromovky

délka trasy: 2 km
kategorie: rodinná a sportovní

Vystoupíme na stanici metra Hradčanská a dáme se na sever ulicí Bubenečskou. Po 300 metrech zahneme doprava u rezidence velvyslance USA v ulici Ronalda Reagana. Po 100 metrech u velvyslanectví Číny zahneme do ulice Pelléova. Po 60 metrech u muzea Památníku národního písemnictví zahneme znovu doleva do ulice V Sadech. Po dalších 50 metrech u školky Orangery park projdeme velkou branou do Stromovky. Zahneme první cestou doprava a pokračujeme 400 metrů stále rovně ke Šlechtově restauraci. Tu mineme a po dalších 100 metrech přijdeme ke vstupu do Rudolfovy štoly.

zajímavosti: Koncem roku 1583 rozhodl Rudolf o tom, že pro svou kratochvíli vybuduje v Královské oboře rybník . Byl zde však nedostatek vody, proto tam musel vybudovat kanál, který tam přivedl vodu z Vltavy. Stavba štoly trvala čtyři roky. Cestou se můžete zastavit na několika dětských hřištích.

KVÍZ:
Jak se jmenovala školka, kterou jsme cestou minuli?

Autor: Annemarie Křížová

Procházka po Břevnově

délka trasy: 4,8 km.
kategorie: rodinná

Procházka začíná u supermarketu BILLA na Bělohorské ulici. Vydáte se cestou kolem polikliniky Marjánka na modrý kovový mostek pro pěší přes Patočkovu ulici. Až ho přejdete, tak se dáte vlevo podél panelových domů až k dětskému hřišti. Odtamtud jdete parkem po cestičce mezi rybníky až k Břevnovskému klášteru. Když minete hlavní bránu do areálu kláštera, zahnete trošku doleva přes travnatou plochu na polní cestu.

Projdete kolem ovocného sadu až do zastrčeného upraveného parku vedoucího až k točně tramvají na Vypichu. Zde zabočíte doleva do parku Ladronka. Na úrovni usedlosti Ladronka půjdete šikmou cestičkou mezi vilky do ulice u Ladronky. Dojděte až k ulici Kocourkova pouze pro pěší a tou se dejte až k hřišti Úl. To jste na konci naší cesty, protože za hřištěm jsme už zpátky u supermarketu BILLY. Doufám, že se vám procházka líbila.

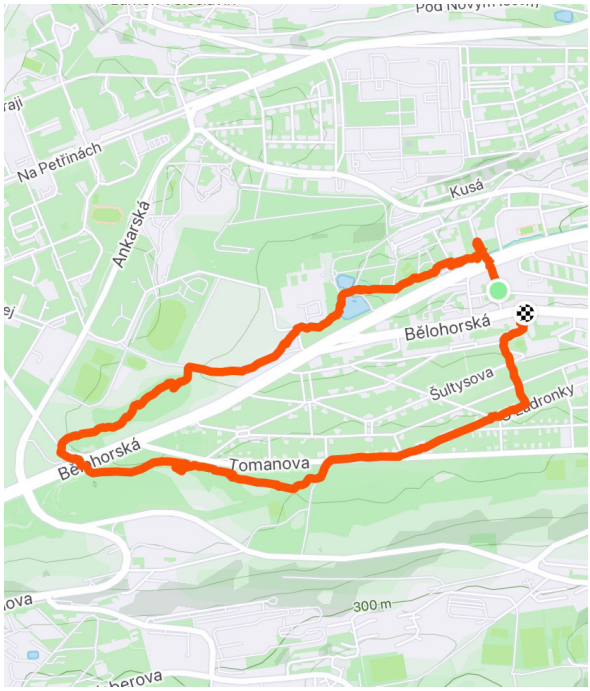

Autor: Eliška Míková

Můj soused

délka trasy: 2 209 km
kategorie: sportovní

Moje procházka je po mém sousedství, takže začíná od mého domova na Novém Lesíku. Jděte do ulice Pod Novým lesem a kráčejte dál, dokud neuvidíte Vojenskou nemocnici. Možná uvidíte přijíždět tramvaj. Vraťte se dolů a jděte z kopce a uvidíte železniční trať. Pokud budete mít štěstí, možná uvidíte i přijíždějící vlak. Vraťte se zpátky a jděte po kamenité, hrbolaté, blátivé silnici. Na této silnici není opravdu nic k vidění. Ale dávejte pozor, abyste nespadli do děr. Odbočte ze silnice doleva a pokračujte dolů. Pokud chcete, můžete si odpočinout v zahradnictví.

Pokračujte dolů, dokud se nedostanete na ulici Na Dračkách. Pak můžete po této ulici. Pokud by bylo jaro, kvetly by sakury, kdyby byl podzim, byly by vlašské ořechy.

Na prvním rohu jděte doleva, pak pokračujte a zabočte doprava na Cukrovarnickou. Na levé straně vidíte fotbalové hřiště. Zahněte první zatáčkou a jeďte až na Střešovickou, přejděte přes ulici a pokračujte doleva.

Pokud půjdete na konec ulice, uvidíte spoustu aut, protože je tam křižovatka a květinový záhon. Na jaře jsou tam tulipány.
Jděte do horní části ulice a jeďte rovně. Tam by měl být malý park, kam můžete jít. Je skvělý, pokud máte malé děti.

Projděte se ulicí až tlustým borovicím. Je to příjemné místo, protože v zimě, když padá sníh, na tomto kopci můžete sáňkovat. Navíc, když sníh na tlustém borovicovém stromě začne tát, vytváří opravdu dlouhé rampouchy. Skoro to vypadá jako dekorace na vánočním stromku. Aniž byste si vůbec všimli, jste zpět na místě, kde jste začali. Bavili jste se?

Autor: Ameli Kocica

Přes Petřín až na Strahov

doporučení: Malé doporučení, pokud se chcete odpoledne po škole nebo práci dostat ven, tato trasa je přímo pro vás.

délka trasy: 5 km
kategorie: turistická

Tato trasa je dobrá, pokud chcete příjemnou procházku přes Petřín. Tak se do toho bez otálení pusťme. Tramvají dojedete na Hládkov, kde vystoupíte a vydáte se parkem Maxe van der Stola nahoru ke Keplerově ulici. Tu přejdete a půjdete dolů po schodech. Potom se vydáte ulicí Nový svět. Když dojdete na konec, zatočíte na Kanovickou, po které dojdete na Hradčanské náměstí. Pokud chcete, můžete se tam podívat na mariánský morový sloup. Pak se vydáte Loretánskou, ze které přejdete na ulici Úvoz. Pokračovat budete Petřínem až k ulici Na Hřebenkách. Tou půjdete, dokud se nedostanete k ulici Turistická, po které půjdete až k zastávce autobusu Stadion Strahov a jste v cíli. Doufám, že se vám tato procházka líbila a přeji hezký den.

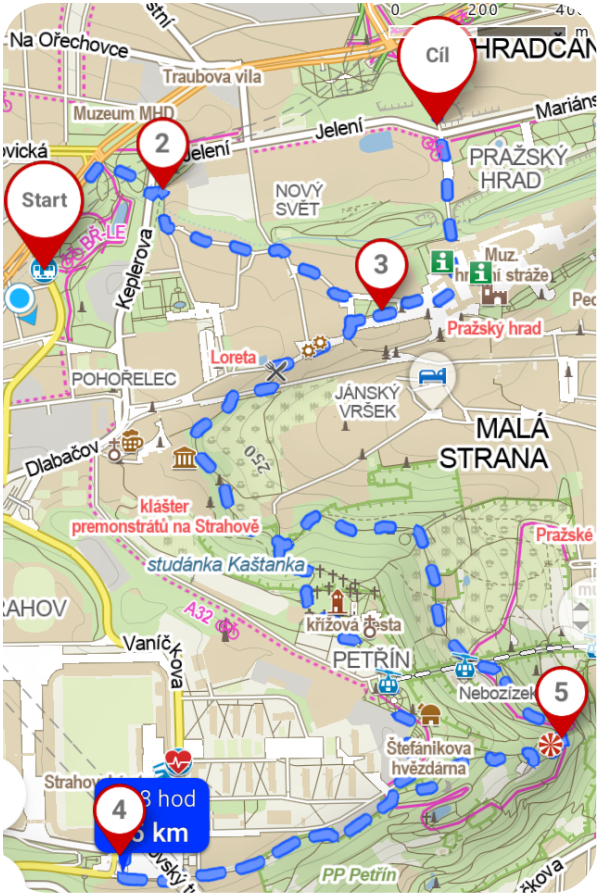

Autor: Teodor Pohl

Od hřiště ke hřišti

délka trasy: 2,4 km
30-45 minut

kategorie: rodinná

Trasa začíná u brány hanspaulského barokního zámečku, který byl postaven už na začátku 16. století. Dnes v něm sídlí Institut Václava Klause. O kousek dál je hřiště, kterému se říká Růžák nebo také Kamínkové hřiště. Přes cestu je fitness hřiště pro dospělé. Projdeme kolem sokolovny a místní školy až nahoru k Tescu. Pokračujeme po pravé straně kolem Tesca Krocínovskou ulicí a na křižovatce rovně po Zlatnici dolů k Soborské. Tam je hřiště, kterému se říká Lesní. Zhruba po dvě stě metrech je další hřiště (cestou si povšimněte krásných vil). Vedle něj najdete i tenisové kurty a junáckou klubovnu. Pak půjdeme ulicí Na Dyrince, přes křižovatku rovně až ke hřišti, kterému se říká Náměstíčko. A od Náměstíčka už jenom dolů zpátky k zámečku.

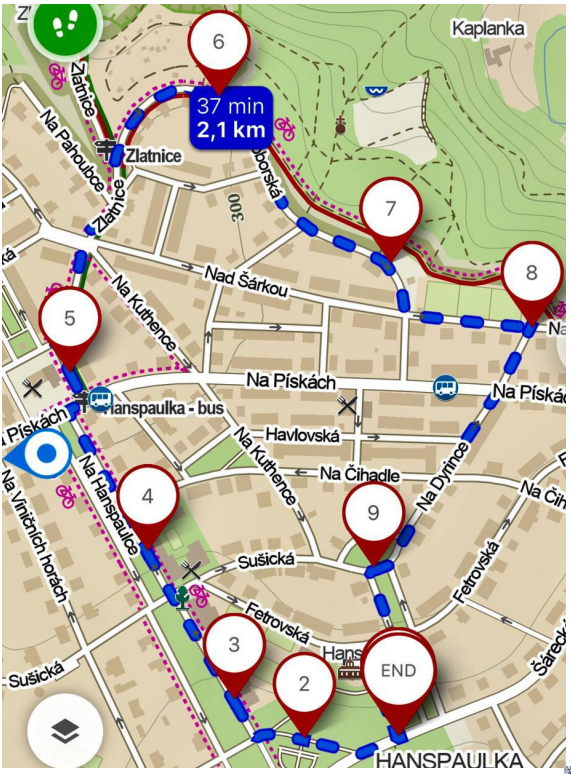

Autor: Magdaléna Fišerová

Cesta za plechovým hrncem

délka trasy: 3,9 km

kategorie: sportovní

Ze zastávky Maniny se vydáme po pravé straně Libeňského mostu. Můžeme vidět výhled na Vltavu a na plavoucí lodě. Po mostě půjdeme tak dlouho, dokud neuvidíme po pravé straně úzkou cestičku, cyklostezku, která je momentálně uzavřená, takže se musí obejít buď po trase, kterou vidíte na mapě, nebo po pravé straně golfového hřiště, kde vede cesta, která se napojí za neprůchozí částí trasy. Kdyby byla cesta otevřená, sešli bychom po cestičce dolů a vyrazili rovně pořád za nosem. Na cestu, která vede po Rohanském ostrově, je možné vzít si s sebou na procházku koloběžky či kola. Nebo si po ní jít zaběhat.

Kolem cesty jsou velké pláně, kde můžeme potkat zajíce a bažanty. Když se tedy budeme držet pořád cestičky, dorazíme k malému rozcestí. Rozcestí přejdeme a jdeme pořád rovně. Kousek dál po pravé straně je velká betonka. Pozor, někdy kolem projíždí velká nákladní auta! Projdeme kolem betonky a dorazíme k velkým domům po levé straně. Když půjdeme ještě kousek rovně kolem domů, tak uvidíme po pravé straně malý bufík u vody, kde se můžeme případně občerstvit. U bufíku je i malé hřiště pro děti a také je tam možné si pronajmout hřiště na plážový volejbal.

Když mineme bufík, jdeme pořád rovně. Po pravé straně je malá louka s velkými kameny, u kterých se dá udělat příjemný piknik s výhledem na Vltavu. Poté, co se pokocháme, jdeme dál po cestě. Po pár minutách se dostaneme k mostu . Projdeme pod mostem a jdeme dál po asfaltové cyklostezce. Pozor, za mostem je malé rozcestíčko, kde nepůjdeme po cestě dolů k silnici, ale zůstaneme pořád na cyklostezce. Po pár minutách chůze se dostaneme k cíli naší procházky. Jak poznáme cíl? Po levé straně by měla být jakoby tribuna posázená malými kachlíky a na ní malý plechový hrnec (když ho tam nenajdeme, neznamená to, že jsme šli špatně). Záhada je, jestli tam ten hrnec pořád bude nebo jestli záhadně zmizel. Zkuste tuhle trasu, možná se to dozvíte. Přeji příjemnou procházku.

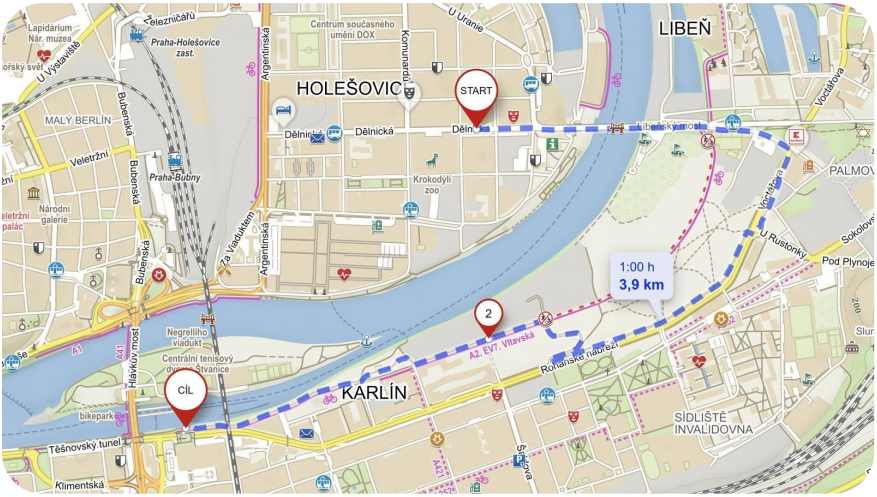

Autor: Tereza Štovíčková

Turistický okruh

informace:
Pro navigování jsem vytvořil popis a mapu. Fotka mapy je na konci popisu. Asi první, co bych měl zmínit, je, že jsem tu trasu prošel a není to tak hrozné a dlouhé, jak si asi někdo z vás představuje: Je to v pohodě !!!

délka trasy: 7,4 km
kategorie: rodinná

Začínáme na tramvajové zastávce Hládkov. Vejdeme do nejbližšího parku, což je park Maxe van der Stoela. Vydáme se po boku malého potůčku až dojdeme k jezírku. Budeme kráčet podél zdi až nahoru do menšího parčíku a odtud přejdeme koleje a půjdeme dolů po schodech. Když dojdeme dolů, tak projdeme okolo penzionu U Raka a odbočíme vlevo. Pak se uličkami propleteme až k Pražskému hradu. Tam uvidíme další schody a po nich sejdeme dolů. Zahneme vpravo do ulice Zámecká. Potom půjdeme na Malostranské náměstí a dostaneme se na Karlův most.

Když budeme na konci mostu, zahneme doprava na Novotného lávku. Pak už pokračujeme jenom rovně k Národnímu divadlu. Přejdeme přes most Legií až k památníku obětem komunismu. A v tuhle chvíli půjdeme na Petřín, kde se nám otevře hodně krásných pohledů. Budeme se držet mapy a dojdeme až na Pohořelec.

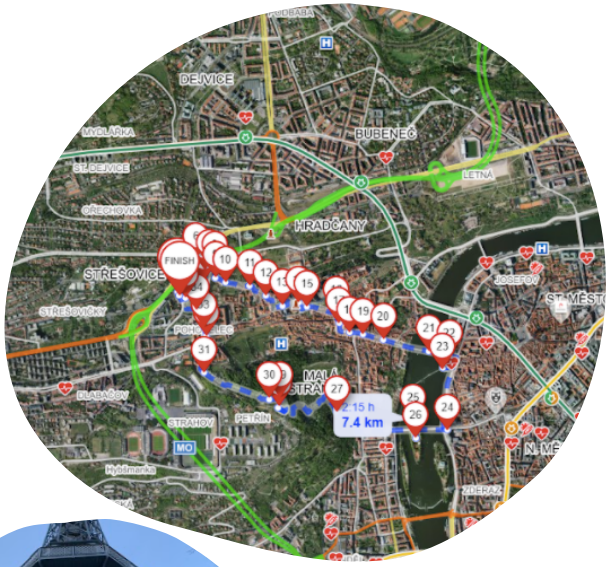

Autor: Oskar David

Památková cesta

zajímavosti:
Zmrzliny z Angelata jsou bez umělých přísad. A jsou čerstvé a sezónní. Jsou i jedinečné v chuťových kombinacích. V Angelatu mají zmrzlinu bez dochucovadel a barviv.

délka trasy: 8 km
kategorie: relaxační

Tato trasa je určena pro ty, kteří rádi relaxují, ale také rádi chodí. Z Lotyšáku (budeme Lotyšskému náměstí takto říkat) jdeme do Angelata, kde si můžeme koupit zmrzlinu. Potom půjdeme kolem korejského, egyptského a čínského velvyslanectví a vyrazíme k Památníku národního písemnictví. A pak jdeme kolem kostela sv. Gotharda dolů do Stromovky. Ve Stromovce projdeme přes psí louku a přejdeme přes Stromovku kolem Císařského ostrova, kde si můžeme koupit párek v rohlíku nebo třeba lízátko a pro dospělé pivo zkrátka a prostě fast food, ale vrátíme se k naší trase. Ještě se můžeme zastavit v komunitní zahradě, kde mají kozy a slepice, a pak vyjdeme na novou lávku v Troje. Když přejdeme lávku vydáme se k Trojskému zámečku, kde stojí zato se porozhlédnout. Potom znova zpátky přejdeme lávku v Troje a dáme se směrem do staré bubenečské čistírny, kde pořádají prohlídky, které stojí za to. Ale pak už musíme jít zpátky na Lotyšák.

.

Trojský zámeček

Zámek nechal postavit v letech 1679–1685 hrabě Václav Vojtěch ze Šternberka jako své letní sídlo a pobýval zde se svou chotí (manželkou) Klárou a dcerou. Jednu dobu se uvažovalo, že se tam postaví školní komplex se všemi stupni škol a internátních zařízení. Poslední soukromý majitel, velkostatkář Alois Svoboda, 7. října 1922 věnoval rozsáhlé pozemky a nemovitosti v Praze-Troji včetně zámku u příležitosti 70. narozenin T. G. Masaryka, k památce vzniku Československa a uctění 250. výročí úmrtí J. A. Komenského československému státu, a to s podmínkou, že zde budou vybudována osvětová a sociálně-humanitní zařízení ve prospěch mládeže původem i rasou československé v Komenského duchu. Je to stavba v barokním stylu se zahradou ve francouzském stylu a s nádherným labyrintem uprostřed.

(převzato z Wikipedie a upraveno)

Autor: Matyáš Risler

Polosmradlavá procházka

délka trasy: přibližně 6km
kategorie: relaxační a rodinná

Začneme na ulici Plk. Poláčka 2035. Dáme se doprava na ulici V Solníkách a tam zase zabočíme doprava. Narazíme na křižovatku, ale pokračujeme stále rovně. Zastavíme se na na rozcestí a zahneme doleva po vyšlapané stezce až k brance beze dveří. Sejdeme úplně dolů z kopce a vydáme se podél zeleného plotu až na konec k závoře u kolejí. Opatrně přejdeme koleje až k rozcestí. Tam se vydáme doprava po stezce u řeky až k dalšímu rozcestí. U toho rozcestí se vydáme doleva přes závoru a dojdeme na konec stezky až k mostu (v téhle časti to smrdí). Projdeme pod mostem a na chvilku půjdeme po hlavní silnici až k nádraží a na konec ke křížku. Od křížku se vydáme nahoru ke značce piva Kozel a od značky se vydáme vzhůru doprava až ke kovovému zelenému zábradlí. Od zábradlí pokračujeme doprava směrem ke kostelu sv. Jana Křtitele, městskému úřadu a knihovně.

U knihovny je rozcestí, u kterého odbočíme doleva směrem k soše/hlavě Václava Vačkáře. Od sochy/hlavy se vydáme rovně až narazíme na ulici Jana Palacha, tam se vydáme doprava a půjdeme na levé straně chodníku a zahneme doleva až narazíme na ulici Spěšného s šipkou doleva a s nápisem Restaurace U Šmucrů. Půjdeme stále po Spěšného až narazíme na křižovatku s ulicí Bráfova, tam zahneme doleva a jsme tam, kde jsme začali, v ulici Plk. Poláčka.

Autor: David Boček

Krátký rodinný výlet

délka trasy: 2, 797 km
kategorie: rodinná.
Tato trasa je vhodná pro děti zhruba od tří let. :-)

Tato vycházka začíná na autobusové zastávce Škola Nebušice. Ze zastávky se otočíte čelem ke škole a po levé ruce se vydáte rovně, dokud nedojdete ke kostelu sv. Cyrila a sv. Metoděje. Dojdete až za kostel a po první asfaltce po pravé ruce odbočíte a jdete rovně. Za rybníčkem uvidíte schody, neodbočujte a pokračujte stejným směrem jako dosud po schodech nahoru. Pořád po stejné asfaltce, která vede kolem hřbitovní kaple, až dojdete na rozcestí, na kterém se vydáte vpravo a pokračujete až ke kozám. (Kousek před kozami je malá tabulka s prstovým bludištěm pro děti.. Kdyby se vám chtělo, mohli byste se vydat také hned první pěšinkou, kterou byste po rozcestí měli po pravé ruce.

Po chvíli byste došli na malé hřiště.) Kozy se krmit můžou, a pokud byste pro ně nic nevzali, tak mají hodně rády dubové listí :-). Po kozičkách vyražte rovně a narazíte na atrakci, kde si můžete vyzkoušet, jako jaké zvíře skáčete. Jinak pokračujte pořád stejným směrem. Dojdete k altánu, kde odbočíte vpravo. Jděte stále rovně, až dojdete k asfaltce, a odbočte znovu vpravo a pokračujte ulicí, která se jmenuje K Vinicím, nahoru. Nikde neodbočujte, jenom až dojdete na hlavní silnici, tak odbočte doprava a po chvíli dorazíte na zastávku Škola Nebušice, kde jste začali.

Autor: Kateřina Zýková

Výlet na Ladronku

délka trasy: 2,4 km
kategorie: sportovní

Naše procházka bude po discgolfovém hřišti Ladronka. Abyste se dostali k restauraci Ladronka, musíte jít ze zastávky Bílá hora podél lesa, kde už restauraci uvidíte. První jamka se objeví hned za restaurací, je to dlouhý par 3 (tzn. je nutné ji zahrát na 3 rány, aby vám to nekazilo výsledek), který se táhne kolem velkého trnitého keře, do kterého opravdu spadnout nechcete. Jamka číslo 2 je kratší par 3 z kopce, takže je to hratelná jamka. Jamka číslo 3 je velmi krátká, takže nepotřebujete nic víc, protože na ni přímo vidíte.

Jamka číslo 4 podle mě nejhorší a zároveň nejdelší jamka, má 150 m, to je pro hod diskem velká dálka, ale je rovná, takže je zase dobře hratelná. Jamka číslo 5 je dlouhý par 3 zleva doprava kolem keře. Má 100 m.

Na jamku číslo 6 se dostanete dlouhým přechodem směrem za restauraci, jamka má 70 m mezi stromy a je poměrně hratelná. Jamka číslo 7 je krátká jamka, která se dá zahrát na 2 rány. Jamka číslo 8 je par 3, který má zhruba 67 m mezi stromy a jamka číslo 9 je dlouhý 80metrový par 3 mezi břízami a je zasazená pod stromy.

Autor: Antonín Mucha

Kolem Petřína

informace: Chcete na procházku po Praze za památkami ale v přírodě? Co takhle vyrazit na Petřín. Trasa má 12 míst, které stojí za zastavení. Cíl cesty: být chvíli venku :-) Procházka začíná v růžové zahradě u Štefánikovy hvězdárny, zaparkovat je možné v ulici Jezdecká na Strahově. Provoz lanovky 9:00-20:00.

délka trasy: 2,3 km převážně z kopce.
kategorie: rodinná
Tato procházka je doporučena pro rodiny s dětmi od 5 let.

Běžte rovně po cyklostezce (za vámi se bude nacházet strahovský stadion). Poté, co se cesta zúží do pěší zóny, odbočte doleva do růžové zahrady, pokud půjdete co nejvíc vlevo, najdete na zemi nakreslené bludiště, které si děti mohou proběhnout. Běžte rovně ke Štefánikově hvězdárně, u které se dáte doleva ke stanici lanovky. Od lanovky půjdete mírně doleva, až dorazíte ke hřišti, kde si děti mohou pohrát. Potom (vpravo od hřiště) projdete Hladovou zdí k rozhledně Petřín, pokud je otevřená stojí za to podívat se nahoru. Pak pokračujte dál po křížové cestě a ze schodů dolů k první možné odbočce vpravo, tou se vydáte kolem Vojířovy štoly až k soše J. Vrchlického. Od sochy půjdete rovně až na rozcestí, kde se vydáte prostřední cestou směrem dolů.

Narazíte na restauraci Petřínské terasy, od které půjdete cca 50 m ke studánce Petřínce nebo rovnou za restaurací půjdete dolů z kopce. Pokud jste se rozhodli vydat se ke studánce (na mapě bod 10), tak se vraťte zpátky k restauraci a běžte dolů z kopce (viz mapa).

Běžte pořád dolů směrem do města (viz mapa na konci). Pokud se budete držet mapy, dojdete k fontáně s hrajícími si chlapci, odkud budete mít na dohled dětské hřiště a stanici lanovky. Lanovkou se dá vyjet nahoru k petřínské rozhledně, kde (cca 500 m) na vás bude čekat auto



Autor: Tereza Patáková

Řepora

informace: Tato trasa začíná buď na autobusové zastávce Vackova (č. autobusu 225), nebo jestli máte auto, tak na parkovacích místech u domů. (Předem upozorňuji, že tato cesta ke skanzenu je hodně lesní a uzoučká, takže se na první pohled může zdát, že to není ono.) POZOR! V Řepoře jsou BAŽINY.

délka trasy: asi 2 km
kategorie: rodinná

Cesta od autobusu: Pokud se vydáte od autobusové zastávky Vackova, tak půjdete rovně kolem Billy a pořád dolů, tam přejdete přechod a projdete mezi novými domy na pravé straně černými až hnědými a na levé straně pískovými až okrovými (ulice jménem Jirousova). Dorazíte na širokou zámkovou cestu (ulice Sekyrova) a poté se vydáte doprava až k poslednímu domu v Sekyrově ulici, konkrétně je to dům č. 1. Od tohoto domu půjdete doleva a pokračujete stále rovně až narazíte na přechod, přejdete jej a budete si kráčet až na konec ulice jmenem Stivínové.

Cesta autem nebo jiným osobním vozem: Autem je to o něco jednodušší než autobusem, jelikož dojedete na konec ulice jménem Stivínové, kde na vás čeká pár parkovacích míst. Tam ponecháte auto a vydáte se na výlet.

Teď se vydáte rovně přes trávu, na levé straně budete mít nádrž a na pravé straně ovocný sad, pokud půjdete v létě, možná si natrháte jablka nebo třešně. Pokračujete dál, projdete mezi sadem a nádrží, tam uvidíte dřevěné prahy, které vypadají jako schody. Sejdete po nich dolů a zabočíte doleva, poté se dostanete na cestu, a budete se jí držet do té doby, než se dostanete k úzkým dřevěným chodníčkům nad bažinami. Dostanete se k malému rozcestí o dvou směrech vpravo a vlevo,vy půjdete doprava, hned za pár metrů na vás čeká informační tabule o zvířatech. Projdete kolem ní a budete kráčet po dřevěných chodníčcích, až vystoupáte po malých schodech nahoru na lesní cestu.

Po této cestě zabočíte doprava a teď už jdete pořád rovně ke skanzenu. Po pár metrech na vás čeká další turistická tabule, ale tentokrát o historii Řepory, pokud se sem vydáte v zimě, tak na vás vlevo bude čekat rybník, na kterém se dá bruslit. Tak, a došli jste ke skanzenu.

Něco málo o skanzenu: Jedna skupina lidí se rozhodla, že ukáže ostatním středověký život z konce 14. století. Skanzen byl postaven roku 1999, ale až v roce 2002 byl zpřístupněn veřejnosti, konaly se tam různé středověké souboje atd., a dokonce tam fungovala i středověká restaurace. Bohužel skanzen vyhořel, a to rovnou čtyřikrát, v odlišných letech a datech. Poprvé vyhořel 16. 6. 2003, poté 17. 6. 2004, 10. 12. 2019 a 13. 10. 2020.

Pak jdete dál, projdete kolem skanzenu doleva a nahoru do krátkého prudkého kopce a najednou jste na poli. Vydáte se rovně, po pravé straně kolem plotu u skanzenu. Dojdete na konec a tam zabočíte doleva a jdete kolem pole. Teď jste u vodní nádrže a nad vámi je dálnice. Vodní nádrž budete mít po pravé ruce. A teď půjdete rovně až na úplný konec cesty, na konci je po pravé straně ubytovna. Vy ale půjdete doleva a zase dojdete na dřevěné chodníčky, po kterých se vydáte na stejné rozcestí jako na začátku. Vrátíte se stejnou cestou jako jste přišli, půjdete tedy doprava a pak už jenom po schodech nahoru a jste z lesa venku. A ještě taková malá zajímavost, v tom sadu v zimě můžete bobovat. Užijte si výlet!!!!

Cesta kolem řeky

délka trasy: 8 km
kategorie: turistická

Trasa začíná od Trojského mostu kolem Vltavy do Klecánek. Nejdříve přijdete ke kajakářskému kanálu, kde bývají kazdy rok závody. Podél řeky projdete kolem pražské zoo. V roce 2002 byla v Praze velká povodeň, byla zatopená skoro celá zoo a zemřelo tam 134 zvířat. Po cestě narazíte na 4 přívozy, které vás mohou převést na druhý břeh. Podél cesty je 11 stánků. Naproti policejní stanici je psí útulek a hned za ním je Drahaňské údolí, ve kterém žije mlok skvrnitý jako na málo místech v České republice. Od psího útulku do Klecánek zbývají 4 km podél hlavní cesty. V Klecánkách můžete najít 2 stánky a dětské hřiště.

Autor: Johana Pavková

Krásné procházení
přejí děti ze Scioškoly
Praha 6